

Parcelní číslo:
Obec:
Katastrální území:
Číslo LV:
Výměra:

2692/120
Varnsdorf [562882]
Varnsdorf [776971]
2990
472 m2

Druh pozemku:
Vlastnické právo:

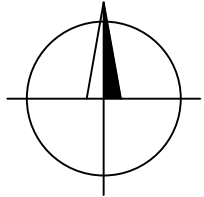
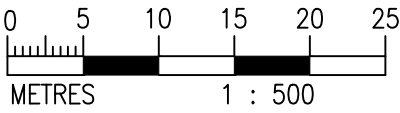
zastavěná plocha a nádvoří
Město Varnsdorf
Nám. E. Beneše 470
470 47 Varnsdorf


Sousední parcely dle ČÚZK:

Varnsdorf p.č.: 2692/119, 2692/142, 2692/141

LEGENDA:

Objekt č.p. 2755 ul. Západní, Varnsdorf - ŘEŠENÁ ČÁST



Investor:	Město Varnsdorf nám E. Beneše 470 Varnsdorf 470 47	Zpracovatel:  DIGITRONIC CZ s. r. o. Šimkova 904, 500 03 Hradec Králové www.digitronic.cz, tzb@digitronic.cz				
Místo stavby:	ul. Západní 2755, Varnsdorf, 470 47 k.ú.: Varnsdorf (776971) p.č. 2692/120					
Vedoucí projektu:	Ing. Jan Dinga	Datum:	09/2021			
Zodp. projektant:	Ing. Radek Dědina	Stupeň PD:	DPS			
Vypracoval:	Kateřina Hlavová	Část:	C. SITUACE			
Akce:	Stavební úpravy objektu č.p. 2755, ul. Západní ve Varnsdorfu		Paré:	Formát:	A2	
Obsah:			Katastrální situační výkres		Měřítko:	1:500
					Číslo výkresu	C.2